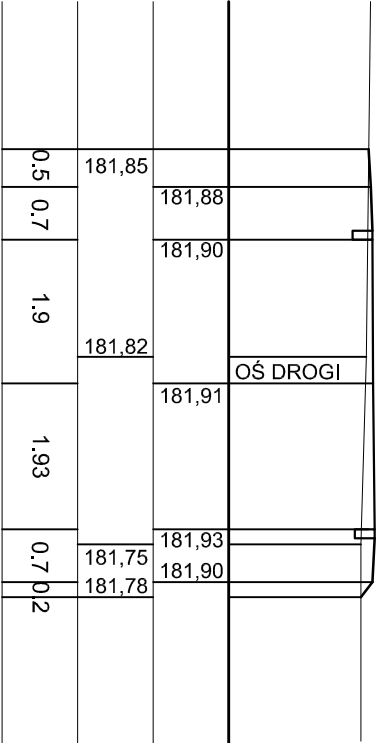
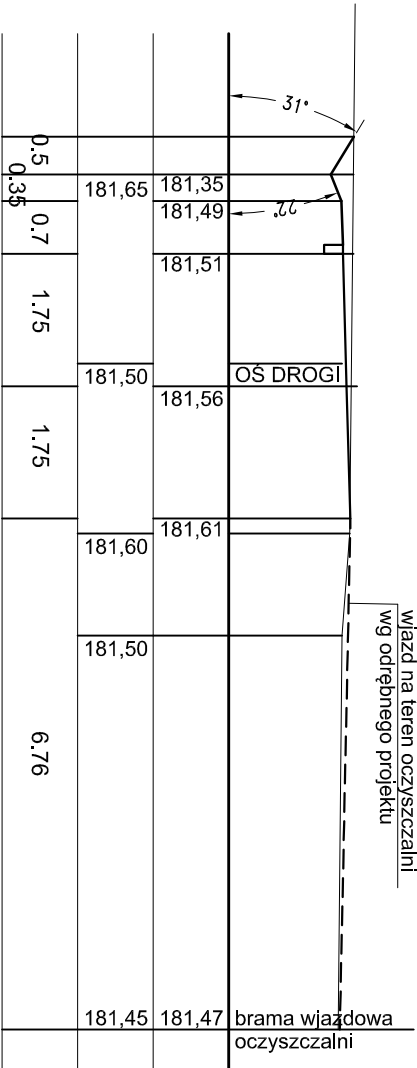


21 - 21 W = 0 N = 0,60



24 - 24 W = 0,48 N = 0



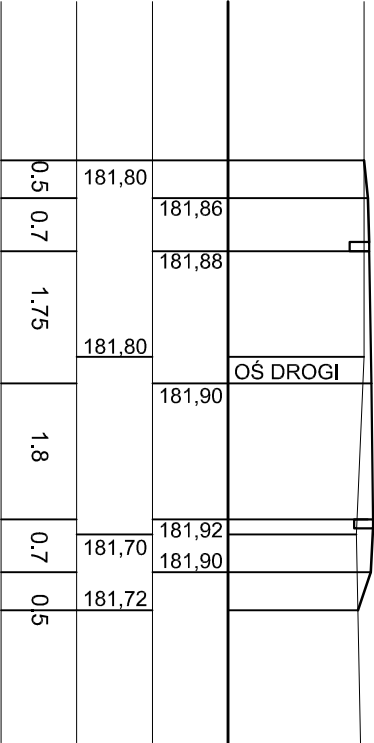
PRZEKROJE TERENU

21 - 21, 22 - 22, 23 - 23

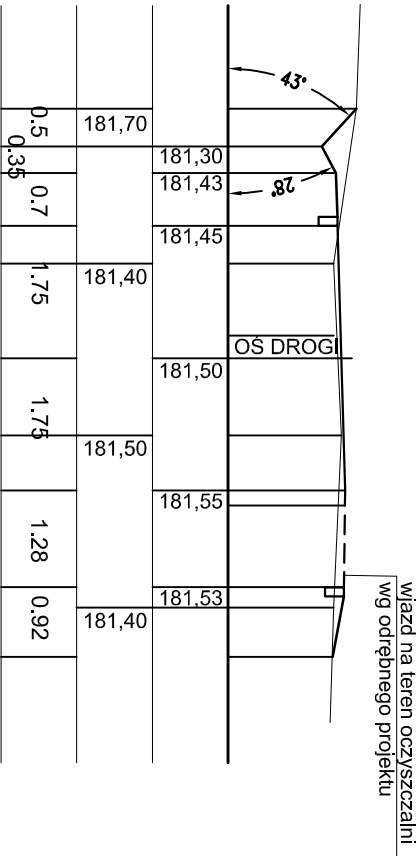
24 - 24, 25 - 25, 26 - 26, 27 - 27

1:100/100

22 - 22 W = 0 N = 0,70

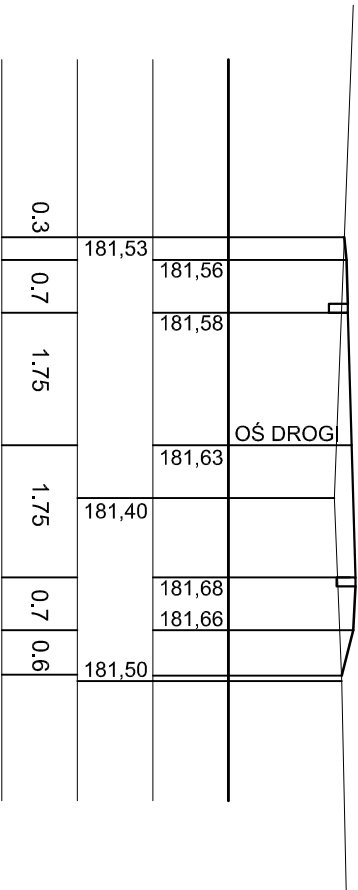


25 - 25 W = 0,26 N = 0,36

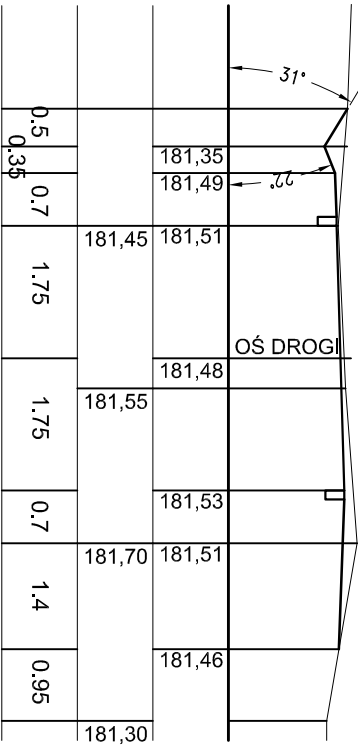


Przekrój 27 - 27 - bez zmian N=0, W=0

23 - 23 W = 0 N = 0,92



26 - 26 W = 0,62 N = 0



Nazwa rysunku					Nr rysunku:				
PRZEKROJE TERENU					D-6				
Objekt:					Skala:				
21-21, 22-22, 23-23, 24-24, 25-25, 26-26, 27-27					1:100/100				
DROGA DOJAZDOWA DO OCZYSZCZALNI ŚCIEKÓW W MŚC. NISKA JABŁONICA, GM. BORKOWICE									
Projektował:	Specjalność:	Nr uprawnień:	Podpis:	Data:	Stronami:				
mgr inż. Dariusz Wójcicki	KONSTRUKCJE BUDOWLANE, DROGI	SWK/0029/ PMOK/03		07.2024r.	PT				
Opracował:	Specjalność:	Nr uprawnień:	Podpis:	Data:					
inż. Ewa Boguślak	KONSTRUKCJE BUDOWLANE, DROGI			07.2024r.					
Sprawdził:	Specjalność:	Nr uprawnień:	Podpis:	Data:					
mgr inż. Krzysztof Mężyk	KONSTRUKCJE BUDOWLANE, DROGI	KL-108/2002		07.2024r.					
					PROJENCO ul. Warszawska 30/10 25-312 Kielce				